

खंडाळा विभाग शिक्षण समिती संचालित
राजेंद्र महाविद्यालय, खंडाळा



भूगोल विभाग

“केसुर्डी गावातील लोकसंख्येचा अभ्यास”

शिवाजी विद्यापीठ, कोल्हापूर

विद्यार्थ्याचे नाव : सुज्ञ मधुकर इंगवरे

बी.ए. भाग 3

रोल नं : 02 परिक्षा नं :

मार्गदर्शक

प्रा. पडळकर एस. व्ही

प्रा. मोधे ए. पी

प्रकल्पाचे वर्ष : 2018 ते 2019



अनुक्रमणिका

अ.न .	शीर्षक	पान नं .
1	प्रमाणपत्र	
2	ऋणनिर्देश	
3	सर्वेक्षणाची भौगोलिक पार्श्वभूमी	
4	अभ्यास क्षेत्र	
5	लोकसंख्या	
6	सुविधा	
7	समस्या	
8	निष्कर्ष	
9	प्रश्नावली	
10	संदर्भ सूची	

Examined
16/3/19

Khandala Vibhag Shikshan Samiti,s

Rajendra Mahavidyalaya Khandala



Department Of Geography

CERTIFICATE

Exam Seat No :

This Is To Certofy That Miss/Mr. SURAJ MADHUKAR RANAWARE B.A.
III class has satisfactory complited **Journal/Servey Report/Tour**
Report as per academic year of 2018-19 as this report represent
his/h~~e~~r bonafide work

Place : Khandala

Date :


Sub Incharge

Examiner


Head Of Department



ऋणनिर्देश

शिवाजी विद्यापीठाच्या बी. ए. भाग-3 भूगोल (स्पेशल) या विषयाच्या सन 2018-2019 या शैक्षणिक वर्षापासून बदललेल्या नवीन सुधारित अभ्यासक्रमानुसार खंडाळा विभाग शिक्षण समिती संचालित, राजेंद्र महाविद्यालय खंडाळा ता. खंडाळा जि. सातारा तेथील भूगोल विभागाने आयोजित केलेल्या केसुडी ता. खंडाळा येथील ग्रामसर्वेक्षणाचा अहवाल सादर करताना मला फार आनंद होत आहे.

आज जगातील विविध प्रदेशात अनेक प्रकारच्या समस्या तेथील वास्तव करणाऱ्या लोकांना भेडसावतात. उदा. : नैसर्गिक आपत्तीच्या समस्या, प्रदूषण, नागरी समस्या लोकसंख्या वाढ इ. महाराष्ट्रात लोकसंख्या वाढीबरोबरच अनेक समस्यांना लोकांना तोंड द्यावे लागत आहे. केसुडी येथील लोकांच्या समस्या तसेच अडचणी जाणून घेण्यासाठी आम्ही केसुडी ता. खंडाळा जि. सातारा येथील ग्रामसर्वेक्षण यशस्वी केले. या सर्वेक्षणसाठी आम्हाला प्राचार्या. डॉ. पाटणे यांची प्रेरणा मिळाली त्यामुळे मी त्यांचाही आभारी आहे.

भूगोल विभाग प्रा. पडळकर सुजाता व प्रा मोघे अंकुश यांचे ग्रामसर्वेक्षणात व अहवाल लिखाण कार्यासाठी सहकार्य व मार्गदर्शन मिळाले. याबद्दल मी त्यांचे आभार व्यक्त करते. तसेच प्रा. डॉ. शेख एस. एच यांचे सुध्दा वेळोवेळी सर्वेक्षणासाठी सहकार्य मिळाले. त्याबद्दल त्यांचे ही मी आभारी आहे.

लोकसंख्या सर्वेक्षण अहवाल लिहिताना आमचे गट प्रतिनिधी यांचे सहकार्य लाभले तसेच सर्वेक्षणात प्रत्यक्ष व अप्रत्यक्ष सहाय्य केल्याबद्दल केसुडी येथील ग्रामसेवक व ग्रामस्थ यांचेही मनःपूर्वक आभार.

प्रकरण 1 ले

सर्वेक्षणाची भौगोलिक पार्श्वभूमी

ग्राम सर्वेक्षणाचे महत्त्व :

भूगोल विषयात क्षेत्र अभ्यासाला अनन्य साधारण महत्त्व आहे. गावच्या विकासावर परिणाम करणाऱ्या नैसर्गिक घटकांचा अभ्यास आर्थिक समस्या, सामाजिक समस्या यांचा अभ्यास फक्त पुस्तकातच होत असतो. विविध प्रदेशांचा अभ्यास केल्यास तेथील मानवीजीवन व भौतिक पर्यावरणाचा सहसंबंध अनुकूल तर काही ठिकाणी प्रतिकूल असतो. तरी सुद्धा मानव त्या परिस्थितीशी मिळते जुळते घेतो. आपला जीवनक्रम समजण्यासाठी भूगोलाच्या अभ्यासात सर्वेक्षण अभ्यासाला फारच महत्त्व आहे. सर्वेक्षण अभ्यासात भूपृष्ठावरील नैसर्गिक व सांस्कृतिक घटकांच्या निरीक्षणाचा अभ्यास होतो. त्यामुळे भूगोलाच्या विद्यार्थ्यांना भौगोलिक परिस्थिती व मानवी जीवन यांचा संबंध स्पष्ट करणे आवश्यक आहे. सर्वेक्षण संबंधीत खेड्यात गेल्याशिवाय त्याला सर्वेक्षणाचा सहसंबंध स्पष्ट करता येत नाही. त्यामुळे सर्वेक्षणाला खेड्यात जाऊन विविध माहिती मिळवण्यासाठी सर्वेक्षण करणे आवश्यक आहे.

खंडाळा तालुक्यातील केसुर्डी या ठिकाणी ग्रामसर्वेक्षण करण्यात आले. सर्वेक्षणाचा अभ्यास करताना आर्थिक सामाजिक शैक्षणिक लोकसंख्या गावपातळीवरील समस्या, जन्मदर व मृत्युदर व त्यामध्ये आढणाऱ्या अभीक्षेत्रीय भिन्नता यामध्ये असणाऱ्या कार्यकारण सहसंबंध शोधून काढण्याचा प्रयत्न केला जातो. ग्रामसर्वेक्षणात राजकीय परिस्थितीचाही अभ्यास अंतर्भूत करण्यात येतो. म्हणूनच भूगोलाच्या अभ्यासात ग्रामसर्वेक्षणात अनन्य साधारण महत्त्व आहे.

स्थान

सर्वेक्षण गाव, व कोसुडीचे स्थान :

आम्ही सर्वेक्षणास निवडलेल्या गावचे स्थान हक सातारा जिल्ह्यातील खंडाळा तालुक्यात बसलेले आहे. कोसुडी हे गाव पश्चिम महाराष्ट्रात बसलेले आहे. हे पुणे विभागात आहे. कोसुडी हे गाव खंडाळा या तालुक्या पासून 6 कि.मी आहे. कोसुडी हे ठिकाण राष्ट्रीय महामार्ग 4 (पुणे -बंगलोर) ला लागून आहे. कवठे 3 कि.मी पूर्वला बावडा 6कि.मी उत्तरेला नायगाव दक्षिणेला अजुनुज 4कि.मी ही गावे बसलेली आहेत. वार्ड, सासवड, महाबळेश्वर, सातारा, हे शहर कोसुडी जवळील आहेत.

प्रकरण दुसरे :

सहयाद्री डोंगर रांबाचा वारसा लाभलेला आणि कायम दुष्काळी असणाऱ्या खंडाळा तालुक्यातील खंडाळा पासून 6 कि.मी अंतरावर केसुडी हे गाव आहे. गावाची लोकसंख्या सन 2011 मध्ये 1220 इतकी असून पुरुषांची संख्या 639 व स्त्रिया 47.6 टक्के 581 घरांचह संख्या 259 आहे.

केसुडी गावाचे एकूण क्षेत्रफळ 1248.39 हेक्टर इतकी आहे एकूण क्षेत्रफळापैकी भुखंडाखाली 25672 चौ.मी खुली जागाचे क्षेत्रफळ 4811 चौ.मी सार्वजनिक उपयोग क्षेत्र 5 चौ.मी व त्याच प्रमाणे समाजमंदीर प्राथमिक शाळा चावडी, बालवाडी व बसस्थांबासाठी उर्वरित क्षेत्र आहेत केसुडी मध्ये सर्वेक्षण करताना खालील गोष्टी साध्या करण्यात आलेलेल्या आहेत.

1. निर्सगाचा समतोल साधणे.
2. आपापसात सुसंवाद साधणे.
3. गुटखा गंदी दारु, बंदी इ. गावातील वेसनातील खर्च.
4. कुटुंब नियोजनात सहभाग.
5. पाणी व्यवस्थापण शुद्ध पाणी पुरवठा सांडपाण्याचा परस बागेसाठी वापर.
6. घर तिथे शौचालय सार्वजनिक वापर.
7. शेती समस्यावरील उपाय.
8. सांस्कृतीक कार्यक्रमात सहभाग.
9. निमल ग्राम व व्यसनमुक्त गाव.
10. गावाच्या यात्रेवेळी सामाजिक एकोपा निर्माण करणे.

ग्रामसर्वेक्षणाची उदिदष्टे :

लोकसंख्या भूगोल ही मानवी भूगोलाची महत्वाची उपशाखा आहे. लोकसंख्या भूगोलाची गतिमान स्वरूप आणि काळाची गरज लक्षात घेऊन बी.ए. भाग 3 पेपर नंबर 14 मध्ये ग्राम सर्वेक्षण अभ्यसक्रमात घेण्यात आले गावपातळीवरील अनेक समस्यांचा अभ्यास सर्वेक्षणात करण्यात आला त्यानुसार खालील उदिदष्ट्यांना अनुसरून केसुडी गावाचे सर्वेक्षण करण्यात आले.

1. गावातील कुटूबें व कुटूबातील एकूण सदस्य संख्या अभ्यासणे.
2. केसुडी गावातील शैक्षणिक सोयीचा अभ्यास करणे.
3. कुटूबांतील सुखसोयीचा अभ्यास करणे.
4. गावातील साक्षरतीची पातळी अभ्यासणे.
5. येथील ग्रामसमस्या भविष्यकालीन योजना अभ्यासणे गावातील लोकांच्या शेतीविषयक अभ्यास करणे.
6. व्यवसाय संरचना अभ्यासणे.
7. कुटूबांचे वार्षिक उत्पन्न अभ्यासणे.
8. गावातील लिंग गुणोत्तर अभ्यासणे .
9. लोकसंख्येच्या वयोरचनेचा अभ्यास करणे.
10. गावातील सामाजिक आर्थिक करणे.
11. समस्या वरील उपाय योजना सुचविणे पाणी पुरवठ्यांचा अभ्यास करणे.

ग्रामसर्वेक्षणाच्या अभ्यास पद्धती :

केसुडी गावाच्या सर्वेक्षण उद्दिष्टांची पूर्ता करण्यासाठी माहिती गोळा करताना पुढिल अभ्यास पद्धतीचा अवलंब करण्यात आला.

अ) प्राथमिक माहिती :

सर्वेक्षणात माहिती गोळा करण्यासाठी भूगोल विभागाने तयार केलेल्या प्रश्नावलीच्या आधारे प्रत्येक कुटूंबांच्या घरी जाऊन मुलाखती घेण्यात आल्या त्या द्वारे वरील उद्दिष्टांना अनुसरून माहितीचे संकलन करण्यात आले.

ब) द्वितीय माहिती :

केसुडी गावातील केलेले सर्वेक्षण केसुडी ग्राम विकास कमिटीचे कार्यालयातून व सदस्युमार्फत आवश्यक असणारी द्वितीय स्वरूपाची माहिती सांख्यिकीय स्वरूपात मिळविण्यात आली.

प्राकृतिक रचना - केसुडी

1) हवामान :

हवामान केसुडी हे गाव मोसमी हवामान प्रदेशात असुन मोसमी पाऊस अनिश्चित स्वरुपाचा असतो. खंडाळा हा कायम दुष्काळी असल्याने साहजिकच केसुडी गावाम पर्जन्याचे प्रमसण अत्यल्प असुन ते सरासरी 400 ते 500मी इतके आहे. तसेच तापमान अधिक असल्याने कडक उन्हाळे जाणवतात ते महिन्यातील येथील सर्वधिक तापमान 40 अंश से. अतके असते या गावात हवामानाचा एकंदरीत परिणाम शेती व्यवसायवर झालेल्या दिसुन येतो म्हणुन कमी पावसावर येणारी पिके या ठिकाणी घेतली जातात.

2) मृदा- जमिन :

भारत हा कृषिप्रधान देश आहे. त्यामुळे शेतीच्या दृष्टीने जमिनीला फार महत्व आहे. आम्ही भेट दिलेले केसुडी हे गाव डोंगराच्या पायथ्यालगत खडकाळ भागावर वसलेले असल्याने जमिनीचे स्वरुप काही भागात खडकाळ असुन ती मृदा मुरमाड गटात मोडते अभ्यास क्षेत्रातील मृदा मध्यम जाडीची असुन तीची सर्वसाधारण जाडी 55 से.मी व 1 मी पर्यंत आढळून येते या गावामध्ये पाणी पुरवठ्याच्या सुविधा नसल्यामुळे पारंपारिक पीक मोठया प्रमाणात घेतली जातात.

3) पाणीपुरवठा :

पाणी हे मानवाच्या प्रमुख गरजापैकी एक महत्वाची गरज महत्वाची गरज असुन पाण्याचा उपयोग पिण्याकरिता शेतीसाठी उदयोगधंदयासाठी केला जातो. केसुडी ग्राम विकास कमिटी तर्फे बोरवेल वर हापसे बसवून केलेली आहे. त्याच प्रमाणे सार्वजनिक नळ योजना त्या ठिकाणी अर्तगत केलेली आहे. हात पंपाच्या

लाकापर्यंत पोहचवले जावून पाणीपुरवठ्यांची सोय उत्तम प्रकारे केलेली आहे.

लिंग- गुणोत्तर :

एका विशिष्ट वेळी स्त्री- पुरुषांचे सामाजिक स्थान लक्षात घेण्यासाठी तसेच स्त्री पुरुष समानतेची कल्पना घेण्यासाठी गुणोत्तर प्रमाण उपयोगी ठरते. म्हणूनच आम्ही केसुडी ग्राम सर्वेक्षण अभ्यासात लिंग - गुणोत्तर प्रमाणाचा समावेश केला.

दर हजार पुरुषांमागे स्त्रीयांचे प्रमाण काढण्यासाठी खालील सूत्राचा वापर केला जातो.

सूत्र :

केसुडी मधील एकूण स्त्रीया

लिंग - गुणोत्तर = 1000

केसुडी मधील एकूण पुरुष

581

लिंग - गुणोत्तर = 1000

639

दर हजारी पुरुषांमागे 909.23 स्त्रीया आहेत.

प्रकरण तिसरे :

लोकसंख्या अभ्यास केसुडी :

केसुडी हे सातारा जिल्ह्यातील गाव असून ते खंडाळा तालुक्यात वसलेले आहे. या गावात एकूण कुटुंबे 259 असून गावाचह सन 20011 मधील लोकसंख्या 1220 इतकी आहे. त्यातील 639 पुरुष व 581 स्त्रिया आहेत या गावातील जास्तीत जास्त लोक हिंदू मराठा, धनगर या समाजातील आहे हे या गावामध्ये बहुतांश लोक शेती व्यवसाय करतात तर काही लोक मजुरी नोकरी करतात गावामध्ये जिल्हा परिषदेची प्राथमिक शाळा आहे. गटारे दळणवळण पिण्याचा पाण्यासाठी प्रादेशिक नळपाणी पुरवठा उपलब्ध आहे. या गावचा आर्थिक व्यवहार शिरवळ व खंडाळा या शहरोवर अवलंबून आहे.

धर्म जात व भाषा:

केसुडी गावातील शैक्षणिक आठवा घेण्याच्या उद्देशाने केलेल्या सर्वेक्षणातून मिळालेल्या माहितीवरून जास्तीत जास्त लोक मराठा व धनगर समाजातील आहेत. या गावात सर्व लोक मराठी भाषा बोलतात. या गावची लोकसंख्या 1220 आहे.

लोकसंख्या वाढ

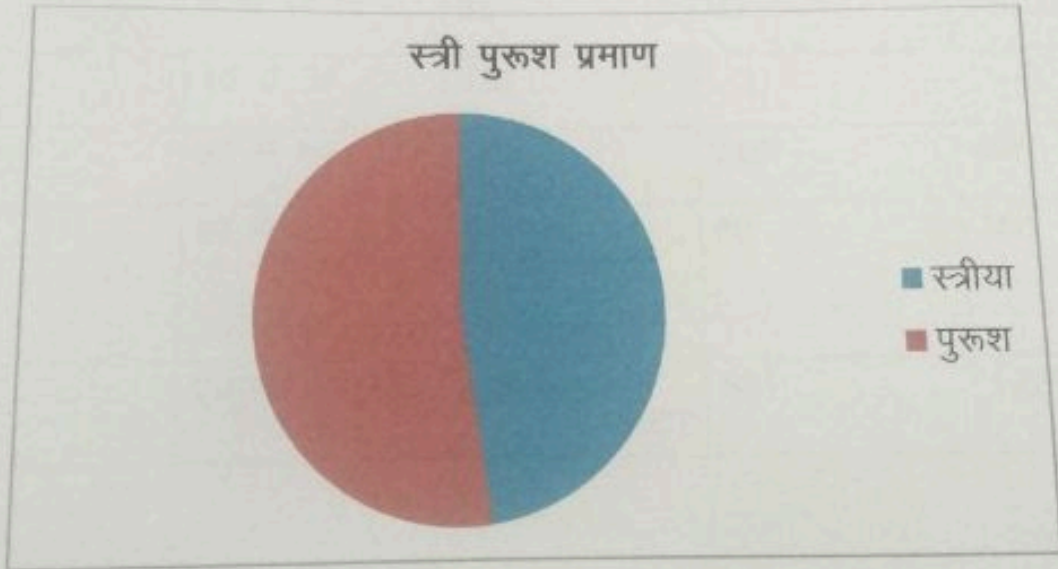
भारताच्या सन 2011 मधील जनगणनेनुसार भारताची लोकसंख्या 121 कोटीपेक्षा अर्धिक होती. महाराष्ट्राची 11.23.72.972 लोकसंख्या होती. लोकसंख्येच्या दृष्टीने महाराष्ट्राचा भारतात दुसरा क्रमांक लागतो. महाराष्ट्रातील लोकसंख्येच्या दरावर नैसर्गिक व सांस्कृतिक घटकांचा परिणाम होतो. उदा. हवामान दरडोई उत्पन्न औद्योगिकीकरणरु नागरीकरण इत्यादी.

सन 2011 च्या जनगणनेनुसार केसुडी गावाची लोकसंख्या 1220 इतकी असुन पुरुषांची स्त्रियांचे प्रमाण कमी आहे.

केसुडी लोकसंख्या तक्ता

अ.न	वर्ष	पुरुष	स्त्रिया	एकूण
1	सन 2011	639	581	1220

स्त्री पुरुष प्रमाण



वय संरचना :

केसुडी गावातील लोकसंख्येची विभागणी केल्यानंतर एकूण लोकसंख्येत काम करणाऱ्याचे प्रमाण किती आहे. हे समजू शकते गावातील 15 ते 59 वयोगटातील स्त्री पुरुष कामधंदा करू शकतात. म्हणजे 0 ते 14 वयोगटातील मुले मुली आणि 60 वर्षांपेक्षा जास्त वयोगटादरम्यान असणाऱ्या लोकसंख्येत प्रमाण अधिक असेल तर परावलेबीत अनुउत्पादक प्रमाण कमी असते. या गावात जन्मदर मृत्युदर कमी झाला आहे. वयोरचनेचा अभ्यास करण्यासाठी वयोगटाची विभागणी 5 गटात करण्यात आली.

लिंग व वय संरचना :

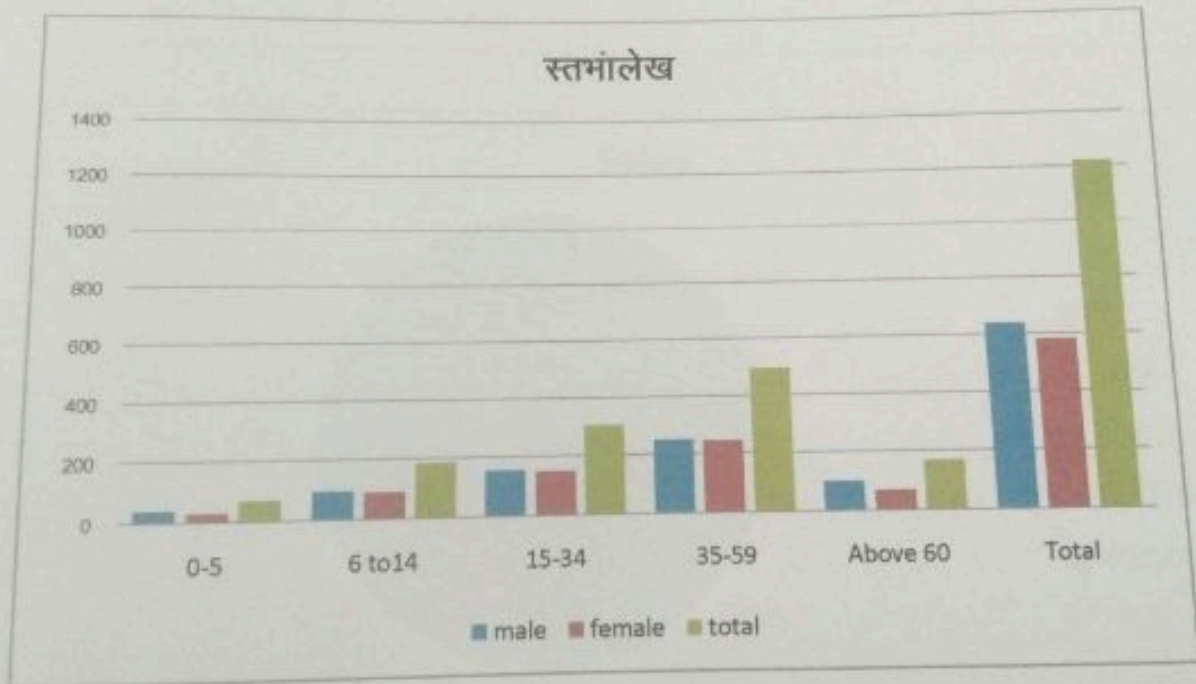
तक्ता क्र :

अ. न	वय	पुरुष	स्त्रिया	एकूण
1	0 ते 5	38	30	68
2	6 ते 14	95	90	185
3	15 ते 34	156		
4	35 ते 59	250	245	495
5	60 पेक्षा जास्त	100	68	168
	एकूण	639	581	1220

केसुडी गावातील लिंग - गुणोत्तर तक्ता.

अ.न	वय	पुरुष	स्त्रिया	एकूण
1	0 ते 5	38	30	68
2	6 ते 14	95	90	185
3	15 ते 34	156	148	304
4	35 ते 59	250	245	495
5	60पेक्षा जास्त	100	68	168
	एकूण	639	581	1220

:

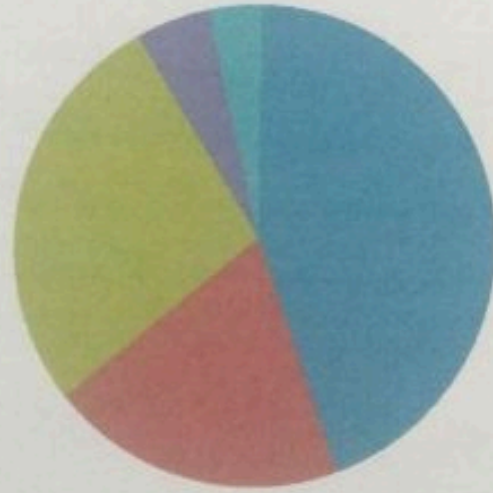


व्यवसाय संरचना :

कोणत्याही देशाच्या अर्थव्यवस्थेचा विकासाची अवस्था ही म्या देशातील काम करणाऱ्या लोकसंख्येची विविध व्यवसायात कशा पध्दतीने विभागणी झालेली आहे याचा अभ्यास करणे महत्वाचे ठरते. केसुडी व्यवसाय संरचनेचे पुढील पाच गटात वर्गीकरण केले आहे. 15 वर्षाखालील बालकांचा आणि 60 वर्षाखालील वृद्धांचा कार्यकारी लोकसंख्येत सामावेश करण्यात आला नाही.

अ.न	प्राथमिक	व्यवसाय	द्वितीय व्यवसाय	तृतीय व्यवसाय	
1.	शेती	मजुरी	नोकरी	व्यवसाय	उदयोगधंदे
पुरुष	356	154	220	40	30
टक्केवारी	44.5 टक्के	19.25 टक्के	27.5 टक्के	5 टक्के	3.75 टक्के

Sales



- शेती
- मजुरी
- नोकरी
- व्यवसाय
- उदयोगधंदे

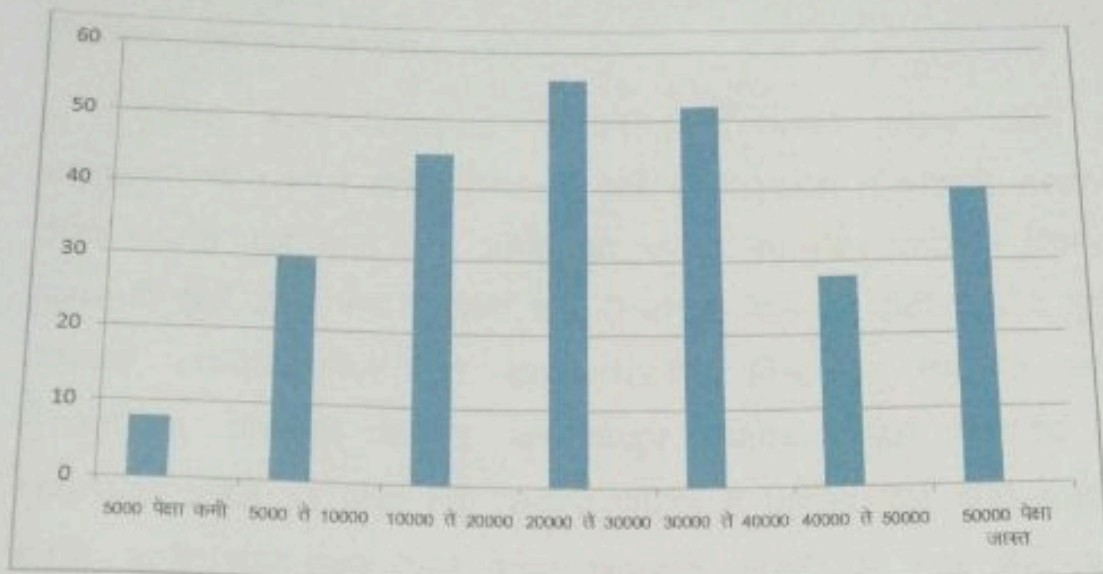
वरील तक्त्यावरून असे दिसून येते की, 44.5 टक्के लोक हे प्राथमिक व्यवसायावरच अवलंबून आहे. टक्के लोक हे नोकरीवर अवलंबून आहेत. तर 5 टक्के लोक हे व्यवसाय व उद्योगधंदे करतात असे दिसून आले.

आर्थिक संरचना

आम्ही भेट दिलेल्या केसुडी या गावच्या लोकसंख्येचा संरचेचा अभ्यास करताना आर्थिक संरचना घटकाचा अभ्यास करावा लागतो. आर्थिक संरचनेच्या अभ्यासातून उत्पन्नाची पातळी व दर्जा समजतो. आर्थिक संरचनेत तक्ता पुढीलप्रमाणे

आर्थिक संरचना तक्ता नं. 2. 10

अ. न	वर्षिक उत्पन्न	कुटुंबाचीसंख्या
1	5000 पेक्षा जास्त	8
2	5000 ते 10000 रुपये	30
3	10000 ते 20000 रुपये	45
4	20000 ते 30000 रुपये	56
5	30000 ते 40000	52
6	40000 ते 50000 रुपये	28
7	50000 रुपयांपेक्षा जास्त	40
	एकूण	259




साधा स्तंभालेख (वार्षिक उत्पन्न गटानुसार)

शैक्षणिक आवढावा - अभ्यास

पूर्वीच्या काळी शिक्षण हे उच्चवर्णीयांनीच घ्यायचे अशीच पध्दत होती. कालांतराने त्यात बदल होऊन शिक्षण हे सर्व तळागाळातील लोकांसाठी असावे असा ठराव महात्मा फुले यांनी हंटर आयोगापुढे मांडला. त्यानुसार प्राथमिक शिक्षण सर्व मुलांसाठी खुले झाले पण स्त्रियांना मात्र शिक्षणाची दारे बंद होती. चूल व मूल हेच स्त्रियांचे कार्यक्षेत्र मानले होते. याच पारंपारिक विचाराच्या समाजात जुन्या व भुरसटलेल्या विचारांचे जोखड जर फेकून द्यायचे असेल म्हणजेच समाज सुधारायचा असेल तर प्रथम स्त्री शिकली पाहिजे. हे महात्मा फुले यांनी ओळखले व त्यांची पत्नी सावित्रीबाई फुले यांना शिकवले. केसुडी हे गाव शैक्षणिकदृष्ट्या सुधारलेले असून गावात पुरुषांपेक्षा स्त्रियांची संख्या कमी आहे. केसुडी गावात जि. प. शाळा केसुडी आहे. सर्वेक्षणातून या गावातील मुलांचा शैक्षणिक स्तर पुढीलप्रमाणे स्पष्ट होतो.

शैक्षणिक स्तर	मुले/पुरुष	मुली/स्त्री	एकूण
1 ली ते 7 वी	95	90	125



प्रकरण चौथे

केसुडी गावातील शैक्षणिक स्तर.

1) प्राथमिक शाळा :

केसुडी येथील मुलांसाठी 1ली ते 8 वी पर्यंत जिल्हा परिषद शाळा आहे.

2) अंगणवाडी संस्था :

केसुडी येथे अंगणवाडी संस्था असून यामध्ये 3 ते 5 वयोगटातील मुले -मुली जतात.

3) पाणीपुरवठ्याच्या सोयी :

केसुडी येथे पाणीपुरवठ्याच्या सोयी चांगल्याप्रकारे आहेत. गावात नळपाणीपुरवठा योजना आहेत. नळाद्वारे पाणी पुरवले जाते तसेच गावात 02 हातपंप आहेत. अशाप्रकारे पाण्याची उपलब्धता आहे.

4) समाज मंदिर :

केसुडी या गावातील लोकांसाठी समाज मंदिर बांधण्यात आले आहे. तसेच जानुबाई मंदिर महादेव मंदिर, मारुतीचे मंदिर व लक्ष्मी देवीचे मंदिर आहे.

5) रस्त्यावरील दिवाबत्ती :

केसुडीमध्ये रस्त्यावर ठिकठिकाणी दिवाबत्तीची सोय केलेली आहे.

शैक्षणिक समस्या

1) मुलांची गैरहजरी :

केसुडी मध्ये प्राथमिक व शाळा असूनही मुले शाळेत जात नाहीत कारण सर्वेक्षण करताना जाणवलेकली परिस्थिती घरातील काम यामुळे काही मुलांना शाळेत जाता येता नाही.

2) आर्थिक परिस्थिती :

केसुडी मधील काही ठिकाणी गरिब परिस्थितीमुळे शाळेत जाता येत नाही.

3) स्थगिती :

केसुडी मधील सर्वेक्षणात असे दिसून आले की बरेच कुटुंबात 150 पर्यंतच शिक्षण घेतले असून त्या नंतर शिक्षणास स्थगिती आली आहे.

4) पालकाचे अज्ञान :

केसुडी मध्ये सर्वेक्षणात असे दिसून आले की पालक हे अज्ञानी असून आपल्या पाल्याबद्दल जागृक नाही.

5) निरक्षता :

केसुडीत काही लाक अडाणी असल्याने आपल्या पाल्याबाबत जागृक असलेले दिसून येत नाही.

प्रकरण पाचवे

समस्या व उपाय

1) शाळेतबाबत आकर्षकता :

मुलांनी शाळेत यावे त्यांना शाळेविषयी गोडी वाटावी यासाठी शाळेत वेगवेगळे उपक्रम रबवणे गरजेचे आहे. ज्याच्या व्दावारे मुलांची उपस्थिती टिकून राहिल.

2) आर्थिक मदत :

आर्थिक परिस्थितीमुळे मुलांना शाळेत येण्यास जमत नसेल तर शासनाकडून त्या मुलांसाठी काही योजना आखून त्यांचा सर्व खर्च करणे गरजेचे आहे.

3) दहावी नंतर शिक्षणाचे मार्गदर्शन केंद्र :

बहुतेक मुलांची 10 वी झाल्यानंतर पुढे काय करायचे हा प्रश्न भेडसावतो. बहुतेक मुले शाळा सोडून शेती, मजुरी यासारखे पर्याय निवडतात. अशा मुलांसाठी 10 वी नंतर करिअर गाईडन्स मिळावा यासाठी मार्गदर्शन केंद्र गावातच उपलब्ध असावे.

4) शिक्षणाविषयी जनजागृती :

केसुर्डी या गावातील लोक जास्तीत जास्त 12 वी पर्यंतच शिकलेने असून. या गावात सरकारी नोकरी करणारे लोक अत्यंत कमी प्रमाणात दिसून आले. यासाठी शिक्षणाविषयी जनजागृती करणे गरजेचे वाटते.

5) पालकांचे प्रबोधन :

पलक आपल्या पाल्याच्या शैक्षणिक प्रगतीबाबत दक्ष रहावेत यासाठी पालकांचे प्रबोधन होणे गरजेचे आहे. पालकांचे अज्ञान दूर होण्यासाठी प्रयत्न केल्याने समाज अजून सुधारित होईल.

6) गावात वाचनालय सुरु करणे :

गावातील लाकांना, मुलांना वाचनाची गोडी वाटावी म्हणून गावात वाचनालय सुरु करावे. गावातील मुलांना चालू घडामोडी समजाव्यात यासाठी वाचनालय असावे. गावातील शैक्षणिक समस्या विचारात घेऊन वरीलप्रमाणे त्यावर उपाययोजना सुचवल्या आहेत.

• गावातील साक्षरता :

कोणत्याही देशाच्या सर्वांगीण विकासासाठी लोकांसंख्येचे शिक्षण हा महत्वाचा घटक समजला जातो. स्वतःच्या भाषेत लिहता - वाचता येणे म्हणजेच साक्षर होय. ज्याला कोणत्याही भाषेत पूर्ण क्षमतेने लिहता - वाचता येत नाही. त्यास निरक्षर म्हणले जाते. शिक्षण ही सामाजिक बाब समजली जाते. अर्थपूर्ण शिक्षणामुळे व्यक्तींना वैज्ञानिक दृष्टी प्राप्त होते. लोकसंख्येची वाढ रोखण्याची जाणिव होते व त्यामधुन कुटुंब नियोजनाची प्रभावी अंमलबजावणी करता येते. लोकसंख्येची सामाजिक व आर्थिक गतिमानता ही तेथील साक्षरतेवर व शैक्षणिक पातळीवर अवलंबून असते. तसेच गावाचा विकास हा साक्षरतेवर अवलंबून असतो. म्हणूनच ग्रामसर्वेक्षणात साक्षरता हा घटक घेतला आहे.

साक्षरतेचे मापन करण्यासाठी साक्षरता प्रमाण विचारात घेतले जाते. साक्षरता प्रमाण पुढील सूत्राच्या सहाय्याने काढले जाते.

सुत्र :

एकूण साक्षर व्यक्तीची संख्या

साक्षरता प्रमाण = 100

एकूण लोकसंख्या

सर्वेक्षण केलेल्या केसुडी गावातील समस्या

प्रस्तावना :

सहयाद्रीच्या डोंगरांगाचा वारसा लाभलेल्या खंडाळा तालुक्यातील खंडाळ्यापासून 6 कि.मी अंतरावर अजनूज बाजूस केसुडी हे गाव आहे. हे गाव खंडाळा तालुक्यात बसलेले आहे.

केसुडीला भेडसावणाऱ्या समस्या :

1) शेतीच्या संदर्भात :

केसुडी मधील बहुतांश लोक शेतीवरच आधारित - अवलंबून आहेत. या गावातील लोकांना 5 ते 6 कि²मी अंतरावर शेतजमीन करण्यासाठी मिळालेल्या आहेत. त्यामुळे रोज शेतावर जाण्यासाठी लागणारा वेळ व वाहन यांच्या समस्या निर्माण होतात. त्यामुळे शेतीवर पूर्ण लक्ष ठेवता येत नाही व परिणामी शेतीवर अनेक समस्या निर्माण होतात.

2) नापीक जमीन :

खंडाळा तालुका हा डोंगराळ व कायम दुष्काळी भाग असल्याने येथील जमीन नापीक व खंडाळा आहे. त्यामुळे कोणत्याही पिकांचे उत्पादन घेणे शक्य होत नाही. यामुळे येथील लोकांना आर्थिक नुकसानीला सामोरे जावे लागते.

3) पक्क्या रस्त्यांची कमतरता :

या गावातील बहुतांश रस्ते हे कच्च्या स्वरूपातील आहेत. या गावाची विशिष्ट ओळख नसली तरीही आजपर्यंत या लोकांना पक्क्या रस्त्याची उपलब्धता झाली नाही.

4) वाहतूकीच्या सोयीचा अभाव :

या गावात पक्के रस्ते उपलब्ध होत नाहीत. त्यामुळे वाहतूकीच्या सोयीची कमतरता होते. या गावात महाविद्यालयीन शिक्षण नसल्यामुळे या गावातील मुलांना बाहेरगावी शिक्षणसाठी लावे जावे लागते.

5) शैक्षणिक सुविधांचा अभाव :

केसुर्डी गाव या गावात मुलांसाठी अंगणवाडी व प्राथमिक शिक्षणाच्या सोयी उपलब्ध आहेत. परंतु माध्यमिक, उच्च माध्यमिक व पदवीपर्यंत शिक्षणासाठी मुलांना खंडाळा व शिरवळ येथे जावे लागते. त्यामुळे बराचसा वेळ पायी चालण्यात व प्रवासात जातो.

6) उदरनिर्वाह :

या गावातील लोकांचा उदरनिर्वाह शेती या एकमेव व्यवसायावर अवलंबून आहे. गावातील तरुण वर्ग मोठ्या प्रमाणावर शिक्षणासाठी शहरांकडे आकर्षित झालेला दिसून आला.

7) शासकीय धोरणांचा अभाव :

केसुर्डी या गावात शैक्षणिक सुविधा, रेशनिंग कार्ड एस.टी. बस थांबा, शौचालय, सुधारित चुली इ. दिसून आल्या.

केसुडी गावातील समस्येवर उपाय

केसुडी गावातील समस्येवर उपाय पुढील प्रमाणे

1. खडकाळ व नापीक जमीन मोठ्या प्रमाणात शेती लागवडीखाली आणणे.
- 2) शेतीमध्ये टिबंक सिंचनाच्या वापर करुन पाण्याची समस्या दूर होईल.
- 3) गावात महिलासाठी बचतगट स्थापन करुन देणे.
- 4) शैक्षणिक सोयी सुविधांचा अधिकाधिक विकास करणे.
- 5) गावात पौढ साक्षरता अभियान चालविणे.
- 6) गावात शेतीवजा लहान-लहान उद्योगधंदे उभारुन रोजगार निर्मीती करणे.
- 7) पाणीपुरवठ्याच्या सोयी सुविधा आहेत परंतु शेतीसाठी मूबलक सोयी उपलब्ध कराव्यात
- 8) गावाला शासकीय योजनेची अंमलबजावणी वेळीच करावी.
- 9) गावात प्राथमिक आरोग्य केंद्र व पशु वैदयकीय दवाखाना उपलब्ध करु दयावे.
- 10) गावातील सांडपाणी झाडांना किंवा शेतीला वापरावे.
- 11) गावात तांत्रिक प संगणक शिक्षणाची सोय असावी.
- 12) गावातील लोकांच्या ज्ञानात भर पडावी यासाठी वाचनालयाची सोय असावी .
- 13) गावात भांडण - तंटा होऊ नये यासाठी प्रयत्न करणे .

निष्कर्ष

केसुर्डी गाव ता. खंडाळा . जि. सातारा गावचा ग्रामसर्वे केल्यानंतर त्यामध्ये विविध गोष्टींचा अभ्यास करून त्यांचे विश्लेषण करण्यात आले. शैक्षणिक आढावा केल्यानंतर काही निष्कर्ष काढण्यात आले. ते पुढीलप्रमाणे आहेत.

1. गावातील 50 टक्के समाजातील इतर समाजातील 10 टक्के आहेत. व 40 टक्के लोकसंख्या धनगर आहेत.
2. बहुसंख्य लोक मराठी भाषिक आहेत.
3. साक्षरतेच्या अभ्यासातून असे दिसून आले की, स्त्री साक्षरतेचे प्रमाण जास्त आहे.
4. गावातील लोकोख्येवरून असे दिसून आले की, स्त्रीयांची लोकांख्या पुरुषांपेक्षा जास्त आहे.
5. केसुर्डी गावात बहुसंख्य लोक शेती व मजुरी हेच प्राथमिक व्यवसाय करतात तर नोकरी करणाऱ्या लोकांचे प्रमाण कमी आहे.
6. गावातील सर्वाधिक कुटूंबांचे उत्पन्न 20,000 ते 30,000 दरम्यान आहे. तर रुपये 50,000 पेक्षा जास्त उत्पन्न असणाऱ्या कुटूंबांची संख्या 23 आहे.
7. घरातल सुख सोयीचा साधने बहुसंख्य कुटूंबांत नाहीत.
8. शासनसच्या धोरणांची अंमलबजावणी सुरळीत पणे होते.
9. केसुर्डी या गावात चांगल्या प्रमाणात शैक्षणिक सोयी सुविधा असून त्याचा तेथील मुलांवर चांगला परिणाम होतो.
10. केसुर्डी गावामध्ये असे दिसून आले की, गावातील रस्ते. इतर सोयी चांगल्या प्रकारे आहेत

संदर्भ

- 1) आपला सातारा जिल्हा - इंद्रजित नलपडे - डॉ. शहापूरक, डॉ. शेते डॉ. फुले-
अभिजीत प्रकाशन लातूर.
- 2) प्रात्यक्षिक भूगोल- डी. वाय, अहिरराव - सुदर्शन प्रकाशन नाशिक.
- 3) केसुडी प्रकल्प - अहवाल. (केसुडी विकास कमिटी)
- 4) Google .Com.
- 5) Encyclopedia of vahagav. Tal- khandala, Dist- satara .



